

Budakeszi Város Önkormányzata Képviselő-testületének
8/2017. (IV.24.) önkormányzati rendelete
a közúti forgalmi rend változtatásáról szóló
14/2007. (IV. 24.) rendelet módosításáról

Budakeszi Város Önkormányzatának Képviselő-testülete a Magyarország helyi önkormányzatairól szóló 2011. évi CLXXXIX. törvény 53. § (1) bekezdésében kapott felhatalmazás alapján, Magyarország Alaptörvénye 32. cikk (1) bekezdés d) pontjában meghatározott feladatkörében eljárva, a közúti forgalmi rend változtatásáról szóló 14/2007. (IV. 24.) önkormányzati rendeletének módosításáról a következőket rendeli el.

1. §

(1) A közúti forgalmi rend változtatásáról szóló 14/2007. (IV. 24.) rendelet (továbbiakban: Rendelet) 2. §. (87) bekezdése az alábbiak szerint módosul:

„(87) A Budakeszi, Fő utca, Temető utca, Szanatórium utca által határolt terület 30 km/h övezetbe kerül, ezért „Korlátozott sebességű övezet 30 km/h”, valamint kétirányú forgalom esetén a másik irányban „Korlátozott sebességű övezet vége” táblák kerülnek kihelyezésre az alábbi helyeken: Az Esze Tamás utcában a Szanatórium utcai torkolatnál, a Kálló esperes utcában a Szanatórium utcai torkolatnál, a Rózsa utcában a Fő utcai torkolatnál, az Erkel utcában a Fő utcai torkolatnál, a Széchenyi utcában és a Knáb János utcában a Temető utcai torkolatnál, a Máriity László utcában a Temető utcai torkolatnál, a Harmadfű utcában a Telki úti torkolatnál és a Mandula utcában az Áfonya utcai (0197 hrsz-ú út) torkolatnál. A Honvéd utca, Huszár utca, Miller József utca csomópontnál, valamint az Arany János utca József Attila utca csomópontnál és a Paplanhát út, a Honfoglalás sétány és az Arany János utca Máriity László utca torkolatánál a „Lakó-pihenő övezet vége” táblák mellé ki kell tenni a „30 km/h övezet” táblákat.”

(2) A Rendelet 2. § (79) bekezdése az alábbiak szerint módosul:

„(79) A Budakeszi, József Attila utcában a Máriity László utca irányában a Barackvirág utcai, a Felkeszi utcai és a Hunor utcai kereszteződésnél „Megállni tilos” tábla kerül kihelyezésre, a Barackvirág utcában a József Attila utca irányába a Reviczky utca irányából a csomópont előtt 15 m-re „Megállni tilos” tábla kerül kihelyezésre, a Barackvirág utcában a József Attila utcai torkolatnál a Hunor utca irányába „Megállni tilos” tábla „15 m” kiegészítő táblával kerül kihelyezésre.”

2. §

A Rendelet az alábbi (90), (91) és (92) bekezdésekkel egészül ki:


„(90) A Budakeszi, József Attila utcában a Máriity László utcai kereszteződésnél a Knáb János utca irányába „Megállni tilos” tábla „15 m” kiegészítő táblával kerül kihelyezésre.”

„(91) A Budakeszi, Rákóczi utcában a Virágvölgy utcai kereszteződésnél az Erkel utca irányába „Megállni tilos” tábla „15 m” kiegészítő táblával kerül kihelyezésre.”


„(92) A Budakeszi, Rózsa utcában a mozdony mellett kialakított parkoló elejére „Várakozóhely” tábla „Útra merőleges parkolás” piktogramos kiegészítő táblával kerül kihelyezésre.”

3. §

E rendelet a kihirdetését követő napon lép hatályba.

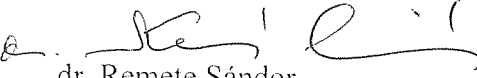

dr. Csutoráné dr. Győri Ottilia
polgármester




dr. Remete Sándor
jegyző

Kihirdetési záradék:

E rendeletet 2017. április 24. napján kihirdettem.


dr. Remete Sándor
jegyző