

Budakeszi Város Önkormányzata Képviselő-testületének
35/2019. (XII. 23.) önkormányzati rendelete
a közúti forgalmi rend változtatásáról szóló
14/2007. (IV.24.) rendelet módosításáról

Budakeszi Város Önkormányzatának Képviselő-testülete Magyarország Alaptörvényének 32. cikk (2) bekezdésében, valamint Magyarország helyi önkormányzatairól szóló 2011. évi CLXXXIX. törvény 23. § (5) bekezdés 1. pontjában meghatározott feladatkörében eljárva a következőket rendeli el:

1. §

A közúti forgalmi rend változtatásáról szóló 14/2007. (IV.24.) önkormányzati rendelet (a továbbiakban: R.) 2. §-a (2) bekezdése helyébe a következő rendelkezés lép:

„(2) A Mezei Mária utca egyirányúsításra kerül a Fő utcától a Rákóczi Ferenc utcáig, a Rákóczi Ferenc utca felé vezető irányba, az egyirányúsítást jelző táblák kiegészítéseként „kivéve kerékpár” kiegészítő táblával, ezért a Fő utca- Mezei Mária utca útkereszteződésben a „Megállni tilos” jelzőtábla felett „Egyirányú forgalmi út” jelzőtábla kerül elhelyezésre.”

2. §

A közúti forgalmi rend változtatásáról szóló 14/2007. (IV.24.) önkormányzati rendelet (a továbbiakban: R.) 2. §-a (4) bekezdése helyébe a következő rendelkezés lép:

„(4) A Gyöngyvirág utca egyirányúsításra kerül a Mezei Mária utcától az Erkel utcáig, az Erkel utca felé vezető irányba, az egyirányúsítást jelző táblák kiegészítéseként „kivéve kerékpár” kiegészítő táblával.”

3. §

A közúti forgalmi rend változtatásáról szóló 14/2007. (IV.24.) önkormányzati rendelet (a továbbiakban: R.) 2. §-a (52) bekezdése helyébe a következő rendelkezés lép:

„(52) A Paplanhát utca és Honfoglalás sétány közötti buszforduló egyirányúsításra kerül a Paplanhát utcából a Honfoglalás sétány irányába, emiatt:

a) A Máriy László utca- Paplanhát utca útkereszteződés Konth Miklós utca felőli oldalán „Megállni tilos” jelzőtábla kerül kihelyezésre a Miller József utca irányába.

b) A Paplanhát utca- buszforduló útkereszteződésnél „30 km/h Korlátozott sebességű övezet vége” jelzőtábla, valamint alá „Lakó-pihenő övezet kezdete” jelzőtábla kerül kihelyezésre a Miller József utca irányába.

c) A Máriy László utca- Paplanhát utca útkereszteződés Honfoglalás sétány felőli oldalán „Elsőbbségadás kötelező” jelzőtábla kerül kihelyezésre a Máriy László utca irányába.

d) A Paplanhát utca és a buszforduló útkereszteződés Honfoglalás sétány felőli oldalán „Megállni tilos” jelzőtábla kerül kihelyezésre a Máriy László utca irányába.

e) A Paplanhát utca és a buszforduló útkereszteződés Honfoglalás sétány felőli oldalán „Elsőbbségadás kötelező” jelzőtábla, továbbá „Lakó-pihenő övezet vége” jelzőtábla, valamint alá „30 km/h Korlátozott sebességű övezet kezdete” jelzőtábla kerül kihelyezésre a Máriy László utca irányába.

- f) A buszforduló Paplanhát utca felőli oldalán „Egyirányú forgalmú út”, valamint alá „Megállni tilos” jelzőtábla kerül kihelyezésre a Honfoglalás sétány irányába.
- g) A buszforduló Honfoglalás sétány útkereszteződés Paplanhát utca felőli oldalán „Behajtani tilos” jelzőtábla kerül kihelyezésre.
- h) A Máriy László utca- Honfoglalás sétány útkereszteződésben a Honfoglalás sétányon „Behajtani tilos” jelzőtábla kerül kihelyezésre.
- i) A buszforduló- Honfoglalás sétány útkereszteződésnél „30 km/h Korlátozott sebességű övezet vége” jelzőtábla, valamint alá „Lakó-pihenő övezet kezdete” jelzőtábla kerül kihelyezésre a Miller József utca irányába.
- j) A Honfoglalás sétány és a buszforduló útkereszteződés Arany János utca felőli oldalán „Elsőbbségadás kötelező”, továbbá alá egyenes irányba mutató „Kötelező haladási irány”, ez alá „Lakó-pihenő övezet vége”, végül ez alá „30 km/h Korlátozott sebességű övezet kezdete” jelzőtábla kerül kihelyezésre a Máriy László utca irányába.
- k) A Honfoglalás sétány és a buszforduló útkereszteződés Arany János utca felőli oldalán „Egyirányú forgalmú út”, valamint alá „Megállni tilos” jelzőtábla kerül kihelyezésre a Máriy László utca irányába.
- l) A Máriy László utca- Honfoglalás sétány útkereszteződés Arany János utca felőli oldalán „Állj! Elsőbbségadás kötelező” jelzőtábla kerül kihelyezésre a Máriy László utca irányába. Ezen tábla vonalában az útburkolatra „kötelező megálláshelyét jelző vonal” útburkolati jel kerül felfestésre a Honfoglalás sétányon.
- m) A Máriy László utca- Honfoglalás sétány útkereszteződésnél a Máriy László utca Miller József utca felőli oldalán egyenes irányba mutató „Kötelező haladási irány” jelzőtábla kerül kihelyezésre a Erkel utca irányába.
- n) A Máriy László utca- Honfoglalás sétány útkereszteződésnél a Máriy László utca Kerekmező utca felőli oldalán „Balra bekanyarodni tilos” jelzőtábla kerül kihelyezésre a Temető utca irányába.”

4. §

Az R. 2. §-a a következő (163)-(168) bekezdéssel egészül ki:

„(163) A Kerekmező utca, Kenderföld utca- Máriy László utca (iskolai szervizút) közötti szakaszán 20 km/h-s sebességkorlátozás kerül bevezetésre, ezért „Sebességkorlátozás 20 km/h” jelzőtábla kerül kihelyezésre a Kerekmező utca- Kenderföld utca útkereszteződésben a Vadverem utca irányába, illetve a Máriy László utca (iskolai szervizút) útkereszteződésben a Máriy László utca irányába.

(164) A Budakeszi, Fő utca 186-192. házszámú ingatlanok között kialakított parkoló forgalmi rendje az alábbiak szerint kerül meghatározásra:

a) A parkoló Római katolikus templom felőli Fő utcai bejáratnál „Várakozási övezet (zóna)” jelzőtábla, valamint – a mindenkor hatályos önkormányzati rendeletnek megfelelő – kiegészítő tábla, valamint alatta „Egyirányú forgalmú út” jelzőtábla kerül kihelyezésre.

b) A parkoló Fő utcával párhuzamos önálló járdaszigete mellett „járműforgalom elől elzárt terület” útburkolati jel kerül felfestésre.

c) A parkoló Temető utca felőli kijáratnál „Behajtani tilos” jelzőtábla kerül kihelyezésre a Fő utca felé fordítva. A parkoló felé fordítva „Elsőbbségadás kötelező”, továbbá alá „Várakozási övezet (zóna) vége” jelzőtáblákat kell kihelyezni.

d) A parkoló felől elérhető Fő utca 186., továbbá 188., illetve 190-192-es házszámú ingatlanok bejáratához az útburkolatra „X” jelet kell felfesteni.

e) A parkolóban a gépjárműparkolás céljára nem kijelölt területet „Különösen veszélyes helyek” megjelölésére vonatkozó útburkolati jellel kell ellátni.

f) A parkoló gépjárműparkolás céljára kijelölt területeinek szabályos használatát „Várakozóhely” jelzőtábla kihelyezésével, valamint „Merőleges felállás” kiegészítő táblával kell megjelölni.

g) A parkolóban a szabályos használatról szóló - mindenkor hatályos önkormányzati rendeletnek megfelelő - kivonatos tájékoztatót kell kihelyezni.

(165) „Egyéb veszély” jelzőtábla, valamint alatta „Forgalmi rend változás” kiegészítő jelzőtábla kerül kihelyezésre a Paplanhát utcában a Paplanhát utca- buszforduló útkereszteződéstől 50 méterre, a Miller József utca irányában, három hónap időtartamra.

(166) „Egyéb veszély” jelzőtábla, valamint alatta „Forgalmi rend változás” kiegészítő jelzőtábla kerül kihelyezésre a Honfoglalás sétányon a Honfoglalás sétány- buszforduló útkereszteződéstől 50 méterre, a Miller József utca irányában, három hónap időtartamra.

(167) „Egyéb veszély” jelzőtábla, valamint alatta „30 méter” kiegészítő jelzőtábla, továbbá „Forgalmi rend változás” kiegészítő jelzőtábla kerül kihelyezésre a Márity László utca- Paplanhát utca útkereszteződésben, a Márity László utca irányában, három hónap időtartamra.


(168) „Egyéb veszély” jelzőtábla, valamint alatta „30 méter” kiegészítő jelzőtábla, továbbá „Forgalmi rend változás” kiegészítő jelzőtábla kerül kihelyezésre a Márity László utca- Honfoglalás sétány útkereszteződésben, a Márity László utca irányában, három hónap időtartamra.

3. §


(1) Ez a rendelet 2020. január 15. napján lép hatályba.


(2) A rendelet 4. §-a kihirdetését követő 3 hónap múlva hatályát veszti.


.....
dr. Györi Ottilia
polgármester


.....
dr. Szelenczy Gabriella
jegyző

A rendeletet 2019. december 23. napján kihirdettem.




.....
dr. Szelenczy Gabriella
jegyző

