

Budakeszi Város Önkormányzata Képviselő-testületének
34/2017. (XII.20.) önkormányzati rendelete
a közúti forgalmi rend változtatásáról szóló
14/2007. (IV. 24.) rendelet módosításáról

Budakeszi Város Önkormányzatának Képviselő-testülete a Magyarország Alaptörvényének 32. cikk (2) bekezdésében, valamint a Magyarország helyi önkormányzatairól szóló 2011. évi CLXXXIX. törvény 23. § (5) bekezdés 1. pontjában meghatározott feladatkörében eljárva a közúti forgalmi rend változtatásáról szóló 14/2007. (IV. 24.) önkormányzati rendeletének módosításáról a következőket rendeli el:

1. §

Az Ör. 2. §-a az alábbi új (98), (99), (100), (101), (102) és (103) bekezdésekkel egészül ki:

„(98) A Meggyes utcán a Darányi városrészt megközelítő csatlakozó út előtt mindkét irányban a sebességcsökkentő bordákat elő kell jelezni „Egyenetlen úttest” jelzőtáblák kihelyezésével a bordáktól 50-50 m-re.

„(99) Az Arany János utca egyenes szakaszán mindkét irányban a Máriy László utca torkolatától 50 m-re és az íves szakasz kezdetétől 50 m-re, a sebességcsökkentő bordákat elő kell jelezni „Egyenetlen úttest” jelzőtáblák kihelyezésével a bordáktól 50-50 m-re.”

„(100) Az Erkel utca - Széchenyi utca kereszteződésében domború közlekedési tükör kerül felszerelésre a balesetveszélyes helyzetek elkerülése érdekében.”

„(101) A Szél utca Munkácsy utca kereszteződésébe, az orvosi rendelő felőli oldalon a Szél utcába a csomóponttól 5 m-re „Megállni tilos” jelzőtábla kerül kihelyezésre.”

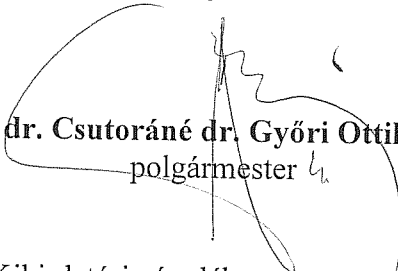
„(102) A Táncsics Mihály utcában két helyen „Zsákutca” jelzőtáblát kell kihelyezni. Az egyik tábla a Rendőrség épületének kerítésénél, a másik az utca túloldalán vele szemközt a távvezeték oszlop mellé kerül kihelyezésre”.


„(103) A Füredi László utca forgalmi rendje módosul, az Orgona utcától a Meggyes utcáig kerül egyirányúsításra. Elbontandó táblák: az Orgona utca – Füredi László utca csomópontban levő „Elsőbbségadás kötelező” és „Behajtani tilos” tábla, a Füredi László utca 17 előtt levő „Egyirányú forgalmú út” és „Behajtani tilos” tábla, a Füredi László utca – Lakos Gusztáv utca csomópontban az „Egyirányú forgalmú út” és „Behajtani tilos” tábla, a Meggyes utca – Füredi László utca csomópontban az „Egyirányú forgalmú út” tábla.

Kihelyezendő táblák: az Orgona utca – Füredi László utca csomópontban az „Egyirányú forgalmú út” tábla, a Füredi László utca 17. szám előtt „Egyirányú forgalmú út” és „Behajtani tilos” tábla, a Füredi László utca – Lakos Gusztáv utca csomópontban „Egyirányú forgalmú út” és „Behajtani tilos” tábla, a Meggyes utca – Füredi László utca csomópontban az „Állj! Elsőbbségadás kötelező” (STOP) és „Behajtani tilos” tábla. Ezenkívül szükséges egy „Kötelező haladási irány jobbra” tábla kihelyezése a Krúdy Gyula utca becsatlakozásához, valamint az Orgona és Meggyes utcai csomópontba, illetve a Füredi utcai két közbenső csomópontba „Egyéb veszély” táblát és „forgalmi rend változás” kiegészítő tábla kerül kihelyezésre.”

2. §

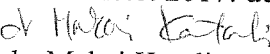
E rendelet 2018. január 15-én lép hatályba.


dr. Csutoráné dr. Győri Ottilia
polgármester


dr. Makai Katalin
aljegyző

Kihirdetési záradék:

E rendeletet 2017. december 20. napján kihirdettem.


dr. Makai Katalin
aljegyző

Általános indokolás

Magyarország helyi önkormányzatairól szóló 2011. évi CLXXXIX. törvény 13. § (1) bekezdése 2. pontjában meghatározottak értelmében a helyi Önkormányzat feladata helyi közutak és tartozékainak kialakítása és fenntartása.

Részletes indokolás

1. §-hoz

A 20/1984. (XII. 21.) KM rendelet az utak forgalomszabályozásáról és a közúti jelzések elhelyezéséről mellékletének 10.2.1.3. pontja szerinti jelzőtáblák kihelyezése.

2. §-hoz

Hatályba léptető rendelkezés.