

**Budakeszi Város Önkormányzat Képviselő-testületének
28/2016. (X.04.) önkormányzati rendelete
a közterületi térfigyelő rendszerről szóló 13/2016. (IV.29.) önkormányzati rendelet
módosításáról**

Budakeszi Város Önkormányzatának Képviselő-testülete az Alaptörvény 32. cikk (2) bekezdésében meghatározott eredeti jogalkotói hatáskörében, a közterület- felügyeletről szóló 1999. évi LXIII. törvény 1. § (6) bekezdésében, valamint a Magyarország helyi önkormányzatairól szóló 2011. évi CLXXXIX. törvény 13. § (1) bekezdés 17. pontjában meghatározott feladatkörében eljárva a közterületi térfigyelő rendszerről szóló 13/2016. (IV.29.) önkormányzati rendelet módosításáról a következőket rendeli el:

1. §

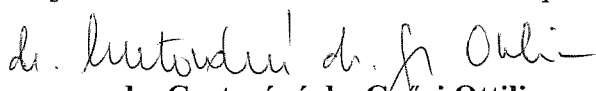
A közterületi térfigyelő rendszerről szóló 13/2016. (IV.29.) önkormányzati rendelet (továbbiakban: Rendelet) 1. számú melléklete helyébe jelen rendelet 1. számú melléklete lép.


2. §

A Rendelet 2. számú melléklete helyébe jelen rendelet 2. számú melléklete lép.

3. §

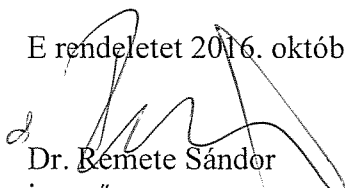
A jelen rendelet a kihirdetését követő napon lép hatályba.


dr. Csutoráné dr. Győri Ottilia
polgármester


dr. Remete Sándor
jegyző

Közzétételi záradék:

E rendeletet 2016. október 4. napján kihirdettem.


Dr. Remete Sándor
jegyző



Képfelnevők helye

Sor-szám	Kamera helye	Megfigyelési tartomány
1	Domonkos nővérek rendháza 2092 Budakeszi, Fő utca 192/b.	A Domonkos nővérek rendháza előtti utcafronti terület az Erdő utca és a Fő utca közt.
2	I. világháborús emlékmű 2092 Budakeszi, Fő utca 159.	A Fő utca a Temető utcai kereszteződés utcafronti területe, az emlékmű és a templom környéke.
3	Himnusz szobor 2092 Budakeszi, Fő utca 2.	A Fő utca utcafronti területe a Rózsa utcai, és Szarvas téri kereszteződésnél, a Himnusz szobor és a Szarvas tér környéke.
4	Erkel Ferenc Művelődési Központ 2092 Budakeszi, Fő utca 108.	A Fő utca utcafronti területe a Kossuth utcai és Fő téri kereszteződésnél.
5	Rendőrség és Okmányiroda 2092 Budakeszi, Dózsa György tér 25.	A Dózsa György tér területe, a Szél utca- Ady Endre utca kereszteződés területe.
6	Polgármesteri Hivatal 2092 Budakeszi, Fő utca 179.	A Fő utca utcafronti területe, a hivatali parkolók területrészei.
7	Fő téri közpark 1. 2092 Budakeszi Fő tér 1. közelében	A Fő téri közparkban lévő szobrok, szabadtéri színpad és környezetük területe.
8	Fő téri közpark 2. játszótér	A Fő téri közparkban lévő játszótér és környezetének területe.
9	Fő téri közpark 3. szökőkút, pihenőhely	A Fő téri közparkban lévő díszkút és környezetének területe.
10	Rákóczi utca- Virág völgy utca kereszteződés	Rákóczi utca- Virág völgy utca kereszteződés területe.
11	Farkashegyi repülőtér RC modellpálya	A modellpálya és a környékén lévő repülőtéri területrészei.
12	Római katolikus templom 1 2092 Budakeszi, Fő utca 192.	A templom főbejárata, oldala, parkoló és környékének területei

13	Római katolikus templom 2 2092 Budakeszi, Fő utca 192.	A templom romkert felőli oldala, hátsó oldala és a Plébánia előtti területek
14	Meggyes utca játszótér	Az Értékes Vagy! projekt keretében megvalósított (átalakított) Meggyes utcai játszótér területe
15	Farkashegyi Repülőtér	A repülőtér épületei és munkaterülete, Budakeszi és Nagyszénászug területe, Biai dűlő területe, a Zsámbéki medence és Budakeszi belátható erdőterületei (erdőtűz előjelzése)
16	Kert utca- Domb utca útkereszteződés	Kert utca- Domb utca útkereszteződés területe
17	Mosolyvár Bölcsőde Márity László utca	Bölcsőde, Pitypang Óvoda, Honvéd lakótelep, Árpád fejedelem tér területei
18	Városháza 2092 Budakeszi, Fő utca 179.	A Polgármesteri Hivatal épületének elsősorban külső falsíkjait figyelő „magánterületi térfigyelő” kamerák
19	Nagy Sándor József Gimnázium 2092 Budakeszi, Széchenyi u. 94.	A gimnázium főbejáratának területe a Széchenyi utca felől. Az intézményben további 3 belső területet figyelő fix kamera található.
20	Budakeszi város területén lévő korlátozott forgalmú övezetek utcái, egyirányú utcák	Budakeszi város területén lévő korlátozott forgalmú övezetek utcáiban, valamint az egyirányú utcákban - változó helyszíneken a Közterület-felügyelet járműveiben - elhelyezett kamerák.

Közterületi Térfigyelő Rendszer Adatvédelmi Szabályzat

Hatályos: 2016. október 4.

A Térfigyelő Rendszer Adatvédelmi Szabályzat Magyarország Alaptörvénye, 2011. évi CXII. törvény az információs önrendelkezési jogról és az információszabadságról (továbbiakban: Info tv.), a 2013. évi V. törvény a Polgári törvénykönyvről, a Rendőrségről szóló 1994. évi XXXIV. törvény, a közterület- felügyeletről szóló 1999. évi LXIII. törvény rendelkezéseire figyelembevételével készült.

1. Közterületi térfigyelő rendszer adatvédelmi és adatbiztonsági szabályai

1.1. A térfigyelő rendszer fogalma

A Térfigyelő Rendszer azon műszaki eszközök összessége, amely biztosítja a közterületi képfelvétel jogszabályban előírt módon rögzítését és továbbítását.

1.2. A térfigyelő rendszer működési céljai

- a közbiztonság növelése, a közterület általános rendjének biztosítása
- a térfigyelő rendszer által lefedett területen található vagyron megóvása, felügyelet
- a közterület- felügyelet tevékenységének, a rendőrség bűnüldöző munkájának segítése
- a lakosság, a településre látogatók biztonságérzetének növelése, jogsértések visszaszorítása

1.3. Értelmező rendelkezés

személyes adat: az érintettel kapcsolatba hozható adat - különösen az érintett neve, azonosító jele, valamint egy vagy több fizikai, fiziológiai, mentális, gazdasági, kulturális vagy szociális azonosságára jellemző ismeret -, valamint az adatból levonható, az érintettre vonatkozó következtetés

hozzájárulás: az érintett akaratának önkéntes és határozott kinyilvánítása, amely megfelelő tájékoztatáson alapul, és amellyel félreérthetetlen beleegyezését adja a rá vonatkozó személyes adatok - teljes körű vagy egyes műveletekre kiterjedő - kezeléséhez

tiltakozás: az érintett nyilatkozata, amellyel személyes adatainak kezelését kifogásolja, és az adatkezelés megszüntetését, illetve a kezelt adatok törlését kéri

adatkezelő: az a természetes vagy jogi személy, illetve jogi személyiséggel nem rendelkező szervezet, aki vagy amely önállóan vagy másokkal együtt az adatok kezelésének célját meghatározza, az adatkezelésre (beleértve a felhasznált eszközt) vonatkozó döntéseket meghozza és végrehajtja, vagy az adatfeldolgozóval végrehajtatja

adatkezelés: az alkalmazott eljárástól függetlenül az adatokon végzett bármely művelet vagy a műveletek összessége, így különösen gyűjtése, felvétele, rögzítése, rendszerezése, tárolása, megváltoztatása, felhasználása, lekérdezése, továbbítása, nyilvánosságra hozatala, összehangolása vagy összekapcsolása, zárolása, törlése és megsemmisítése, valamint az adatok további felhasználásának megakadályozása, fénykép-, hang- vagy képfelvétel készítése, valamint a személy azonosítására alkalmas fizikai jellemzők (pl. ujj- vagy tenyérnyomat, DNS-minta, íriszkép) rögzítése;

adattovábbítás: az adat meghatározott harmadik személy számára történő hozzáférhetővé tétele

adattörlés: az adatok felismerhetetlenné tétele oly módon, hogy a helyreállításuk többé nem lehetséges

adatmegsemmisítés: az adatokat tartalmazó adathordozó teljes fizikai megsemmisítése

közterület: a közhasználatra szolgáló minden olyan állami és önkormányzati tulajdonban álló terület, amelyet rendelkezésének megfelelően bárki használhat, ideértve a közterületnek közútként szolgáló és a magánterület a közforgalom számára a tulajdonos (használó) által megnyitott és kijelölt részét, továbbá az a magánterület, amelyet azonos feltételekkel bárki használhat

közterületi rend: a közterület rendeltetésszerű használatára, igénybevételére vonatkozó jogszabályok megtartása

2. Az adatkezelés

2.1. Az adatkezelés elvei

Személyes adat kizárólag meghatározott célból, jog gyakorlása és kötelezettség teljesítése érdekében kezelhető. Az adatkezelésnek minden szakaszában meg kell felelnie az adatkezelés céljának, az adatok felvételének és kezelésének tisztességesnek és törvényesnek kell lennie. Csak olyan személyes adat kezelhető, amely az adatkezelés céljának megvalósulásához elengedhetetlen, a cél elérésére alkalmas. A személyes adat csak a cél megvalósulásához szükséges mértékben és ideig kezelhető. Az adatokat védeni kell különösen a jogosulatlan hozzáférés, megváltoztatás, továbbítás, nyilvánosságra hozatal, törlés vagy megsemmisítés, valamint a véletlen megsemmisülés és sérülés ellen.

2.2. Az adatkezelés jogalapja

Személyes adat akkor kezelhető, ha ahhoz az érintett hozzájárul. A térfelügyelő rendszer alkalmazásához a hozzájárulás önkéntes, ráutaló magatartással történik. A rendszer alkalmazásáról a területen megjelenni kívánó személyek részére jól látható helyen, jól olvasható, tájékoztatást elősegítő módon, ismertetőt kell kihelyezni.

2.3. Az adatkezelés korlátai

A felvétel rögzítése helyszínén

- elkövetett bűncselekmény vagy szabálysértés, vagy a közlekedés szabályainak megsértése miatt indult büntető-, szabálysértési eljárásban, körözött személy vagy tárgy azonosítása vagy rendőri intézkedés jogszerűségének közigazgatási eljárásban történő vizsgálata céljából indult eljárásban
- elkövetett jogsértés miatt indított közigazgatási hatósági eljárásban
- rendőri intézkedés jogszerűségének megállapítására irányuló közigazgatási hatósági eljárásban
- a felvételen szereplő személy, által, jogainak gyakorlása érdekében indított eljárásban használható fel.

2.4. Az adatkezelés időtartama

A kialakított térfelügyelő rendszer a közterületen készült felvételeket rögzíti. 8 nap elteltével haladéktalanul törölni köteles kivéve, ha a felügyelő kezdeményezésére az eljárásra jogosult szerv vagy hatóság eljárást indított, és erről a felügyelőt határidőn belül tájékoztatta. Ebben az esetben a felügyelő a rögzített felvételt az eljárására jogosult szerv vagy hatóság részére

történő továbbításáig kezelheti azzal, hogy az adatkezelés időtartama nem haladhatja meg a 30 napot.

3. Budakeszi Térfigyelő Rendszer általános jellemzői

3.1. A Közterületi Térfigyelő rendszer üzemeltetése és kezelése

A térfigyelő rendszer Budakeszi Város Önkormányzatának tulajdona. Az Önkormányzat a Térfigyelő Rendszer üzemeltetésével és kezelésével a Budakörnyéki Önkormányzati Társulás Közterület-felügyeletét bízta meg. Az 1-19-ig felsorolt területeken a felvételek 0-tól 24 óráig, folyamatosan készülnek, és kerülnek rögzítésre. Folyamatos megfigyelés nem történik. A 20. pontban felsorolt területeken a felvételek alkalomszerűen készülnek és kerülnek rögzítésre, folyamatos megfigyelés szintén nem történik.

3.2. A Térfigyelő rendszerhez tartozó kamerák helye:

Sor-szám	Kamera helye	Megfigyelési tartomány
1	Domonkos nővérek rendháza 2092 Budakeszi, Fő utca 192/b.	A Domonkos nővérek rendháza előtti utcafronti terület az Erdő utca és a Fő utca közt.
2	I. világháborús emlékmű 2092 Budakeszi, Fő utca 159.	A Fő utca a Temető utcai kereszteződés utcafronti területe, az emlékmű és a templom környéke.
3	Himnusz szobor 2092 Budakeszi, Fő utca 2.	A Fő utca utcafronti területe a Rózsa utcai, és Szarvas téri kereszteződésnél, a Himnusz szobor és a Szarvas tér környéke.
4	Erkel Ferenc Művelődési Központ 2092 Budakeszi, Fő utca 108.	A Fő utca utcafronti területe a Kossuth utcai és Fő téri kereszteződésnél.
5	Rendőrség és Okmányiroda 2092 Budakeszi, Dózsa György tér 25.	A Dózsa György tér területe, a Szél utca- Ady Endre utca kereszteződés területe.
6	Polgármesteri Hivatal 2092 Budakeszi, Fő utca 179.	A Fő utca utcafronti területe, a hivatali parkolók területrészei.
7	Fő téri közpark 1. 2092 Budakeszi Fő tér 1. közelében	A Fő téri közparkban lévő szobrok, szabadtéri színpad és környezetük területe.
8	Fő téri közpark 2. játszótér	A Fő téri közparkban lévő játszótér és környezetének területe.
9	Fő téri közpark 3. szökőkút, pihenőhely	A Fő téri közparkban lévő díszkút és környezetének területe.

10	Rákóczi utca- Virágvölgy utca kereszteződés	Rákóczi utca- Virágvölgy utca kereszteződés területe.
11	Farkashegyi repülőtér RC modellpálya	A modellpálya és a környékén lévő repülőtéri területrészei.
12	Római katolikus templom 1 2092 Budakeszi, Fő utca 192.	A templom főbejárata, oldala, parkoló és környékének területei
13	Római katolikus templom 2 2092 Budakeszi, Fő utca 192.	A templom romkert felőli oldala, hátsó oldala és a Plébánia előtti területek
14	Meggyes utca játszótér	Az Értékes Vagy! projekt keretében megvalósított (átalakított) Meggyes utcai játszótér területe
15	Farkashegyi Repülőtér	A repülőtér épületei és munkaterülete, Budakeszi és Nagyszénászug területe, Biai dűlő területe, a Zsámbéki medence és Budakeszi belátható erdőterületei (erdőtűz előjelzése)
16	Kert utca- Domb utca útkereszteződés	Kert utca- Domb utca útkereszteződés területe
17	Mosolyvár Bölcsőde Máriy László utca	Bölcsőde, Pitypang Óvoda, Honvéd lakótelep, Árpád fejedelem tér területei
18	Városháza 2092 Budakeszi, Fő utca 179.	A Polgármesteri Hivatal épületének elsősorban külső falsíkjait figyelő „magánterületi térfigyelő” kamerák
19	Nagy Sándor József Gimnázium 2092 Budakeszi, Széchenyi u. 94.	A gimnázium főbejáratának területe a Széchenyi utca felől. Az intézményben további 3 belső területet figyelő fix kamera található.
20	Budakeszi város területén lévő korlátozott forgalmú övezetek utcái, egyirányú utcák	Budakeszi város területén lévő korlátozott forgalmú övezetek utcáiban, valamint az egyirányú utcákban - változó helyszíneken a Közterület-felügyelet járműveiben - elhelyezett kamerák.

3.3. Adatmentés, adattárolás, adatovábbítás:

A képfelvévőt a Budakörnyéki Önkormányzati Társulás Közterület-felügyelete kezeli. A kialakított rendszer a közterületen készült felvételeket rögzíti és megőrzi. A kamerák esetében egy végpont van biztosítva, a rendszer központi rögzítésének helye a Budakeszi Polgármesteri Hivatalban a Budakörnyéki Önkormányzati Társulás Közterület-felügyelet szobája. A számítógépen további jogosultság korlátokkal védetten futtatható kliens szoftver segítségével lehetséges a kívánt adat letöltése illetve helyben az online monitorozás is.

A kameráknál a visszaellenőrzést a következők tehetik meg:

- polgármester,
- jegyző,
- rendőrség,

- Közterület-felügyelet.

A közterület felügyeletnek üzemeltetési naplót kell vezetni, melybe a következő bejegyzések kerülnek:

- reggeli állapot ellenőrzés eredménye (kamerák állapota, rögzítő stb.)
- visszaellenőrzés ideje, ellenőrzést végző személy neve, téma
- egyéb észrevételek.

A naplót olyan módon kell vezetni, hogy egyértelműen megállapítható legyen a felhasznált adathordozók megjelölése és a bekövetkezett eseményre tekintettel tett intézkedés.

A rögzített felvétel a közterület-felügyeletről szóló törvény 7. § (6) bekezdésében foglalt felhasználási célból- bizonyítási eszközként- a büntető és szabálysértési eljárásra jogosult szerv írásbeli megkeresésére továbbítható, az eljárás lefolytatására jogosult szerv által biztosított adathordozó eszközön. A rögzített képfelvétel adathordozóra történő mentése az eljárásra jogosult közreműködésével történik. Az adattovábbítást a Szabályzat 2. számú mellékletére fel kell vezetni.

3.4. Informatikai biztonság

A térfigyelő központ szervere a Budakeszi Polgármesteri Hivatalban kialakított zárt helyiségben került elhelyezésre. A Rendőrségről szóló tv., az Info tv., egyéb jogszabály által feljogosított személyek, valamint a polgármester, az alpolgármesterek, a jegyző és az aljegyző, a Közterület-felügyelet vezetője, valamint a Hivatal rendszergazdája léphetnek be és tartózkodhatnak. Ezen személyeken kívül más a helyiségben csak indokolt esetben és a Jegyző előzetes engedélyével léphet be, illetve tartózkodhat.

A rendszer karbantartását végző személy a központi helyiségbe csak az ott tartózkodásra jogosult személy kíséretében léphet be és végezheti tevékenységét.

A hordozható számítógép és képrögzítő állandó használatára a közterület-felügyelet jogosult. A közterület- felügyeletnek ismernie kell a jelszavakat, valamint az átadott berendezés használatára vonatkozó előírásokat. A közterület- felügyelet anyagi és büntetőjogi felelősséggel tartozik, ha nem rendeltetésszerűen, illetve az Informatikai Biztonsági Szabályzatnak megfelelően használja a hordozható számítógépet. A közterület-felügyeletnek biztosítani kell, hogy a Hivatal területéről kivitt számítógép és képrögzítő illetéktelen személy, személyek számára ne lehessen hozzáférhető.

Amennyiben a jogosult már nem használja az eszközt, vissza kell szolgáltatni az informatikusnak, és értesíteni kell a jegyzőt.

Az eszköz raktárba való visszavételének lépései:

- A gépnek és tartozékainak tételes átvétele
- Az észlelt hibák jegyzőkönyvbe vétele

4. Szabályzat mellékletei

- 1. számú melléklet: Kérelem Budakeszi Város Önkormányzata területén működő térfigyelő rendszer adatkezelésével összefüggő adattovábbítás iránt
- 2. számú melléklet: Adattovábbítási nyilvántartás

ZÁRÓ RENDELKEZÉS

A Szabályzat rendelkezéseit minden érintettel meg kell ismertetni.

Jelen Közterületi Térfigyelő Rendszer Adatvédelmi Szabályzata 2016. október 4-én lép hatályba.

Budakeszi, 2016. szeptember 29.

Kérelem

Budakeszi Város Önkormányzat területén működő térfigyelő rendszer adatkezelésével
összefüggő adattovábbítás iránt

Kérelmező

neve:

születési helye, ideje:

anyja neve:

címe:

elektronikus elérhetősége:

telefonszáma:

Adat igénylésének jogalapja:

1. a rögzített felvételen szereplő személy által a jogainak érvényesítésére indított eljárásban történő felhasználás céljából adatigénylés;
2. a kérelmező jogát vagy jogos érdekét a felvétellel rögzített esemény, cselekmény vagy intézkedés érinti, melynek érdekében szabálysértési-, büntető-, vagy közigazgatási hatóság részére történő adattovábbítást kér;
3. a kérelmezőről készült felvétel megtekintése.

A felvétel készítésének **időpontja**:

A felvétel készítésének **helyszíne** (pontos helyszíni azonosító pontok megjelölésével):

.....

.....

1. és 2. pont esetén mely **célből** kéri a felvétel továbbítását:

.....

.....

Az 1. pontban meghatározott kérelem esetén a kérelmező aláírásával büntetőjogi felelőssége tudatában kijelenti, hogy a továbbított felvételryészletet kizárólag arra a célra használja fel, amely célra az átadásra került.

Az adattovábbítást, illetve a betekintést követően a Közterület-felügyelet a rögzített felvételryészletet haladéktalanul törli.

Kelt:

.....

kérelmező aláírása

2. számú melléklet												
Adattovábbítási nyilvántartás												
Felvétel száma	Adatigénylő		Adattovábbítás				Megkeresés ügyszáma	Adattovábbítás időpontja	Adattovábbító		A másolat átvevőjének	
	Neve	Címe	Célja	Jogalapja	Tárgya	Módja			Neve	Beosztása	Neve	Alírása

3. számú melléklet							
Felvételek megsemmisítésére vonatkozó nyilvántartás							
Felvétel száma	Törlés időpontja	Zárolás	Belépés célja	Törendő adat azonosítója		Adathor-dozó törlésének ideje	A törlést végző neve
				Készítés időpontja	Kapcsolódó ügyszám		