

**Budakeszi Város Önkormányzata Képviselő-testületének
13/2014. (V.05.) önkormányzati rendelete**

**egyres, a város közigazgatási területén található közterületek
védett övezetté nyilvánításáról**

Budakeszi Város Önkormányzatának Képviselő-testülete Magyarország Alaptörvénye 32. cikk (2) bekezdésében foglalt eredeti jogalkotói hatáskörében eljárva a szervezett bűnözés, valamint az azzal összefüggő egyes jelenségek elleni fellépés szabályairól és az ehhez kapcsolódó törvénymódosításokról szóló 1999. évi LXXV. törvény 8. § (2) bekezdésében kapott felhatalmazás alapján az alábbi rendeletet alkotja.

A rendelet területi és személyi hatálya

1. §

- (1) A rendelet hatálya kiterjed Budakeszi Város közigazgatási területére.
- (2) A rendelet személyi hatálya kiterjed minden olyan természetes és jogi személyre, jogi személyiséggel nem rendelkező szervezetre, akik állandó vagy ideiglenes jelleggel a város közigazgatási területén tartózkodnak, vagy tevékenykednek.

Védett övezetek kijelölése

2. §

- (1) A Képviselő-testület:
 - a) a 8102. jelű,
 - b) a 1102. jelű,
 - c) a 1103. jelűutak teljes közigazgatási határon belüli szakaszát és a padkáktól számított 200-200 méteren belüli területet védett övezetté nyilvánítja.
- (2) A Képviselő-testület a 8102. jelű úttól induló 074/3, 074/4, 074/48, 076, 080, illetve 0103/147 helyrajzi számú utakat és azok tengelyétől számított 200-200 méteren belüli területet védett övezetté nyilvánítja.
- (3) A Képviselő-testület a 1102. jelű úttól induló 0103/22, 0103/134, 0103/131, 0103/151, 0103/153, 0103/162, 0103/171, 0103/176, 0103/184, 0111, 0113/2, 0117, 0120/29, 0155, 0158, 2756/49, 2823, helyrajzi számú utat és azok tengelyétől számított 200-200 méteren belüli területet védett övezetté nyilvánítja.
- (4) A Képviselő-testület a 1103. jelű út- 0197 helyrajzi számú út- Reviczky utca- közigazgatási határ- Szanatórium utca- Szarvas tér- Mezei Mária utca- közigazgatási határ- Gábor Áron utca- Napsugár utca- Erdő utca- Fő utca- Pátyi út- Erdész tér- Tölgyfa utca- Fenyő utca- Hargita utca- Homoród utca- Olt utca- Küküllő utca- Fenyő utca- Munkácsy Mihály utca- Meggyes utca- Zsolna utca- Losonc- utca- Garam köz- Rozsnyó utca- Eperjes utca- 1103. jelű út- Harmatfű utca- 0197. helyrajzi számú út által határolt területet védett övezetté nyilvánítja.

- (5) A Képviselő-testület a Pátyi út- Vincellér utca- Szőlőskert utca- Cserszegi utca- Présház utca- Budaörsi út- Budaörsi köz- Kert utca- Domb utca- Natura 2000 terület határa- Bég utca- 051 hrsz. Natura 2000 terület határa- Basa utca- 051 hrsz. Natura 2000 terület határa- Gall utca- 051 hrsz. Natura 2000 terület határa- Avar utca- 051 hrsz. Natura 2000 terület határa- Törökvész utca- 051 hrsz. Natura 2000 terület határa- Megyei út- Erdőalja utca- közigazgatási határ- Gábor Áron utca- Napsugár utca- Erdő utca- Fő utca- Pátyi út által határolt területet védett övezetté nyilvánítja.
- (6) A Képviselő-testület a Domb utca- Sugár utca- Nagyszénás utca- Holdfény utca- Határ út- 063/492 hrsz. út, Fogoly utca, Művész utca, Vezér utca, Viktória utca, Csillag utca, Róka utca, Gazda utca és azok tengelyétől számított 200-200 méteren belüli területet védett övezetté nyilvánítja.

A rend fenntartása

3. §

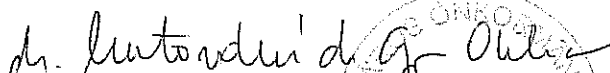
- (1) A védett övezetben a prostituált szexuális szolgáltatásra nem ajánlkozhat fel, szexuális szolgáltatást nem nyújthat.
- (2) A védett területen a rend fenntartásáról a rendőrhatalóság gondoskodik.


A rendelet hatályba lépése


4. §

Ezen rendelet 2014. május 15-én lép hatályba.


Kihirdetéséről a Jegyző a helyben szokásos módon gondoskodik.


dr. Csutoráné dr. Gyöni Ottília
polgármester




dr. Remete Sándor
jegyző

A rendeletet 2014. május 5. napján a Polgármesteri Hivatal hirdetőtábláján történő kifüggesztéssel kihirdettem.


dr. Remete Sándor
jegyző