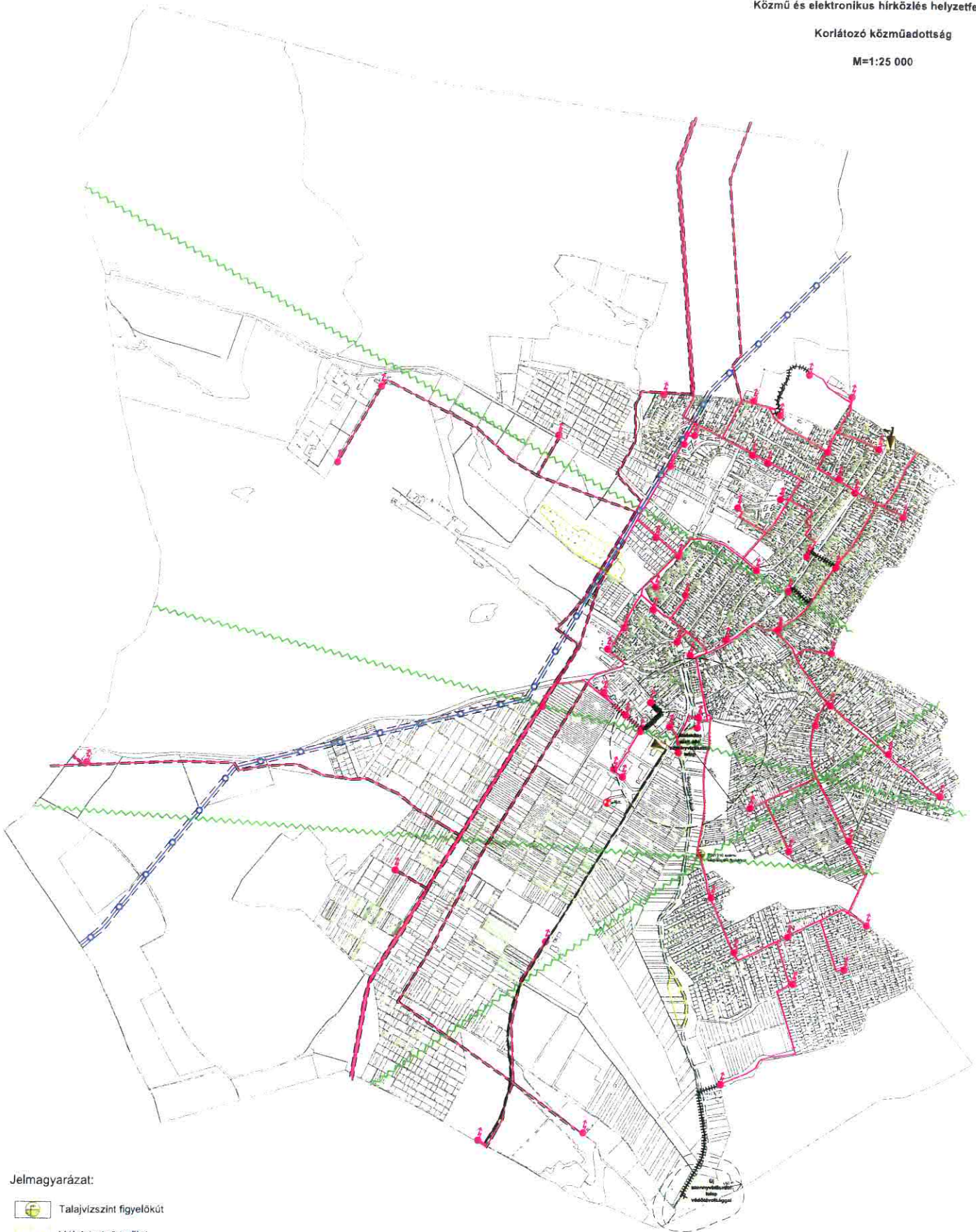


**BUDAKESZI**  
településrendezési eszközeinek felülvizsgálata

Közmű és elektronikus hírközlés helyzetferrása

Korlátozó közműadottság

M=1:25 000



Jelmagyarázat:

- Talajvízszint figyelőkút
- Mélyfekvésű terület
- Szennyvíztemelő védőtávolsággal
- Kiemelten érzékeny felszín alatti vízminőségvédelmi terület
- Szennyvíztisztító telep védőtávolsággal
- Nagyközép-nyomású földgázvezeték 5-6 m-es biztonsági övezettel
- Gáznyomáscsökkentő
- 132 kV-os villamosenergia légvezeték az oszlop tengelyétől mért 18-18 m-es biztonsági övezettel

- 22 kV-os villamosenergia légvezeték az oszlop tengelyétől mért 7-7 m-es biztonsági övezettel
- 22 kV-os villamosenergia földkabel 1-1 m-es biztonsági övezettel
- 22/0,4 kV-os transzformátor
- Mikrohullámú kapcsolat
- Vizgázdálkodási terület mederkarbantartási sávval



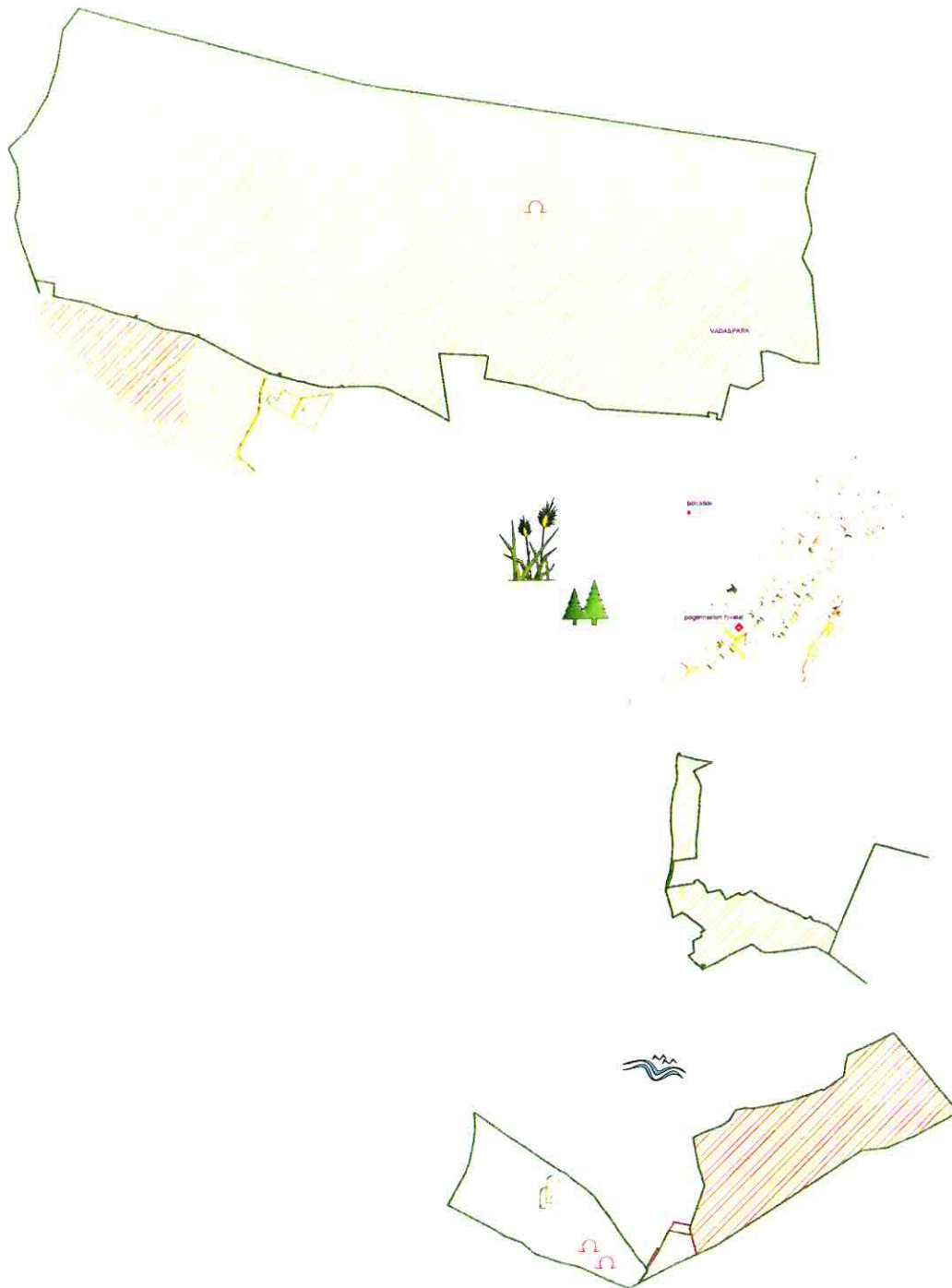
Ez a terv a KÉSZ Tervező Kft. szellemi tulajdona, amely védelmét jogszabály biztosítja.				Munkaszám:	26/2015
<b>KÉSZ KÖZMŰ ÉS ENERGETIKAI TERVEZŐ KFT.</b>				Módosítási:	
1016 Budapest, I. Naphegy utca 26. Tel.: 489-0365 Fax: 201-4692				Tervező:	Vizsgálat
Email: kozmu@kesztervezo.hu				Tervező:	K-K
Magasú: TT1 Tanácsadó és Tervező Kft. 1121 Budapest, Kakukhegyi út 9.				Méretarány:	M=1:25 000
A munka megnevezése: <b>BUDAKESZI településrendezési eszközeinek felülvizsgálata</b>				Datum:	2015. május
A munkához megnevezés: Közmű és elektronikus hírközlés helyzetferrása: Korlátozó közműadottságok					
Tervező:	Fő tervező: Hanczár Zsolt	Szakági vezető tervező: Biro Attila	Szakági vezető tervező: Hanczár Zsolt	Órvezető: Hanczár Zsolt	

# BUDAKESZI

## TELEPÜLÉSRENDÉZÉSI ESZKÖZEINEK FELÜLVIZSGÁLATA

Megalapozó Vizsgálat

M 1:30.0000



### JELMAGYARÁZAT ÉRTÉKTÉRKEP

#### ÉPÍTÉSZET

- Műemlék
- Helyi védett 2. kategória
- Helyi védett 1. kategória
- Helyi védelemre javasolt 2. kategória
- Helyi védelemre javasolt 1. kategória
- új átvételi szímvonalon felújított középület
- hangulatos tér és utca

#### TÁJ, TERMÉSZET ÉS KÖRNYEZET

- Bodzák, árok helyi jelentőségű védett természeti terület
- Mamutfenyők helyi jelentőségű védett természeti terület
- Nádas-tó helyi jelentőségű védett természeti terület
- kaptárkövek
- bartangok
- Budai Tájvédelmi Körzet területe
- Budai Tájvédelmi Körzet fokozottan védett területe
- NATURA 2000 területek

#### KÖZMŰVEK

- Új szennyvíztisztító

készült az állami alapadatok felhasználásával

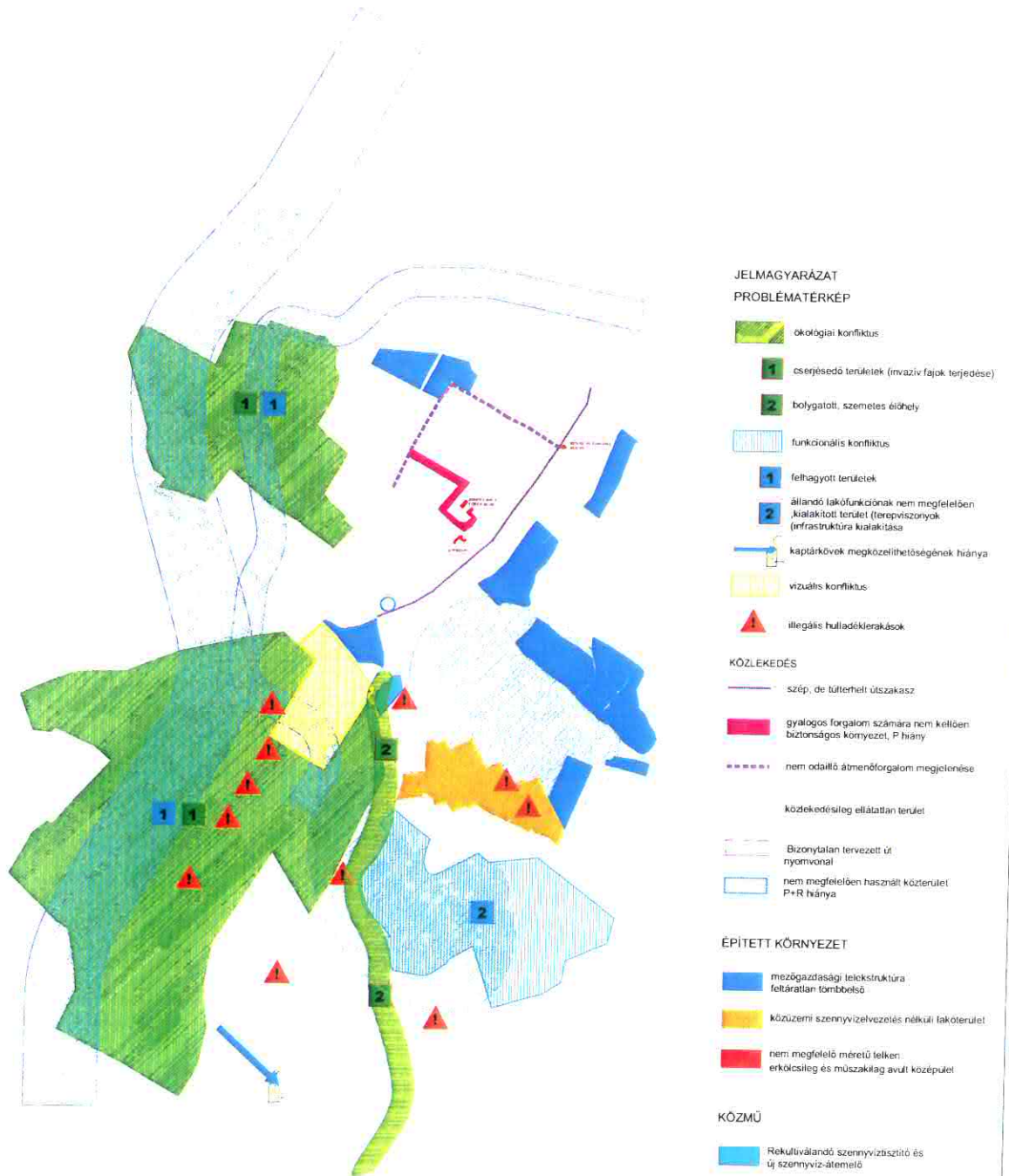
Megrendelő: <b>BUDAKESZI Város Önkormányzata</b> 2092 Budakeszi, Fő utca 179. tel: +3623/535-710, fax: +3623/535-712 e-mail: varoshaza@budakeszi.hu	Tervező: <b>TT1 - PLANNER-T konzorcium</b>		településrendezés NEMESÁNSZKY ILDKÓ HORÁTH GERGELY AUER JOLÁN Tóthó-Tevy KÁ. HECKENHAST JUDIT Heckenast & Heckenast: BI HANCZÁR ZSOLNÉ BIRÓ ATTILA	TT1/1 01-1641 TT1/1 01-1120 TR 01-5003 TRK-T 01-5285 MK 01-2418 MK 01-2456	2015 M Á J U S	<b>Vi2</b> A 314/2012. (XI. 8.) Korm. R. 38.§ szerinti véleményezésre
	TT1 Tanácsadó és Tervező Kft. 1121 Budapest, Kakukhegyi út 9. tel: 1/245-3104, 20/244-8492 e-mail: t1@tt1ko@vnet.hu	PLANNER-T 1016 Budapest, Naphegy utca 26. tel: 1/201-4692				

# BUDAKESZI

## TELEPÜLÉSRENDEZÉSI ESZKÖZEINEK FELÜLVIZSGÁLATA

Megalapozó Vizsgálat

M 1:30.000



készült az állami alapadatok felhasználásával

Megrendelő: <b>BUDAKESZI Város Önkormányzata</b> 2092. Budakeszi, Fő utca 179. tel: +3623/535-710, fax: +3623/535-712 e-mail: varoshaza@budakeszi.hu	Tervező: <b>TT1 - PLANNER-T konzorcium</b> <b>TT1 Tanácsadó és Tervező Kft.</b> 1121. Budapest, Kakukkhegyi út 9. tel: 1/246-3104, 20/244-8452 e-mail: tt1@tko.vrtel.hu <b>PLANNER-T</b> 1016. Budapest, Naphegyi utca 26. tel: 1/201-4692	településrendezés tervezés és körny. védelem közlekedés közmu., hűtés	NEMESANSZKY BODOLDO HORÁTH GERSELY ALER JOLÁN Tápló Ter. Kft. HECKENAST JUDIT Heckenast & Heckenast Bt. HANCZAR ZSOLTNE BIRÓ ATILKA	TT/1-01-1641 TT/1-01-1120 TR-01-5003 TR-K-01-5295 MK-01-2416 MK-01-2406	<b>2015 M Á J U S</b> A 314/2012. (XI. 8.) Korm. R 38. § szerinti véleményezésre	<b>Vi1</b>
--	--	--	--	--	---	------------

